

INFORME DIARIO DE MONITOREO DE MEDIOS*

*Vigilancia basada en eventos de interés epidemiológico mediante el monitoreo de medios abiertos de comunicación locales y nacionales.

Reporte de eventos:

Tema	Medio	Fecha	Resumen	Liga	Prioridad
Covid-19	El sol de Cuernavaca	14 agosto 2020	"En la primera semana de agosto de 2020 se registraron 523 defunciones acumuladas, en tanto que para el mismo corte de 2019 se registraron 410 defunciones", dice un informe de la SSA, que especifica que el incremento fue de 113 defunciones.	https://www.elsoldecuernavaca.com.mx/mexico/sociedad/crece-30-por-ciento-la-muerte-materna-covid-una-de-las-causas-contags-coronavirus-covid-19-partos-atencion-medica-5624113.html	Bajo
Covid-19	Diario de Morelos	14 agosto 2020	Eduardo Sesma Medrano, encargado de despacho de la Jefatura de Epidemiología de SSM, informó que a la semana epidemiológica 32 se han confirmado 170 personas con dengue, de las cuales 87 son no graves y 83 con signos de alarma y graves; siendo los municipios con mayor incidencia Cuernavaca, Jojutla, Cuautla, Tlaltizapán y Jiutepec.	https://www.diariodemorelos.com/noticias/se-presentan-170-casos-de-dengue-y-cuatro-de-zika-en-morelos	Bajo
Covid-19	Diario de Morelos	05 agosto 2020	De acuerdo con el Twitter del Servicio Sismológico Nacional, el movimiento de 3.2 de magnitud fue percibido alrededor de las 2:34 horas, con epicentro 15 km al OESTE de CUERNAVACA, Lat 18.93 Lon -99.37 y profundidad de 2 kilómetros.	https://www.diariodemorelos.com/noticias/registra-morelos-sismo-en-la-madrugada-15-kil-metros-de-cuernavaca	Bajo
Dengue	La Unión	14 agosto 2020	En Morelos se han registrado 170 casos de dengue en lo que va del año; de éstos, 83 son de tipo grave o "con signos de alarma", como se le denomina ahora de manera oficial al dengue hemorrágico. La entidad se ubica en el décimo lugar nacional por incidencia de esta enfermedad.	https://www.launion.com.mx/morelos/sociedad/noticias/165746-crecen-los-casos-de-dengue-grave.html	Bajo



SERVICIOS
DE SALUD



<http://ssm.gob.mx>



Servicios de Salud Morelos



@MorelosSalud

INFORME DE RIESGOS METEOROLOGICOS

Fuente: Servicio Meteorológico Nacional de México, CONAGUA.

SE PREVÉN LLUVIAS PUNTUALES MUY FUERTES EN NAYARIT, JALISCO, MICHOACÁN, OAXACA, CHIAPAS Y VERACRUZ

Se pronostica que durante las próximas horas, una zona de **baja presión** ubicada al sur de la Península de Baja California evolucione a un **ciclón tropical**, su circulación favorecerá el ingreso de humedad hacia entidades del noroeste y occidente de México, en interacción con un **canal de baja presión** extendido sobre la Sierra Madre Occidental, ocasionarán lluvias puntuales muy fuertes en Nayarit y Jalisco, fuertes en Sinaloa, además de chubascos en Baja California Sur.

La **onda tropical No. 27**, ubicada en el Istmo de Tehuantepec, generará nublados densos con lluvias puntuales fuertes a muy fuertes, descargas eléctricas y posible caída de granizo en el centro y sur del territorio, incluyendo al Valle de México.

Durante la tarde, un **canal de baja presión** en el sur del Golfo de México asociado con **divergencia en la atmósfera superior**, incrementará el potencial de lluvias en el sureste del país y la Península de Yucatán.

Finalmente, se pronostican temperaturas máximas de 45 a 50 °C en Baja California, Sonora y Chihuahua.

Las lluvias podrían acompañarse de descargas eléctricas, posible caída de granizo y fuertes rachas de viento durante las tormentas.

Pronostico de Precipitación:

Intervalos de chubascos (5.1 a 25 mm): Baja California Sur, Sonora, Chihuahua, Durango, Colima, **Morelos**, Hidalgo, Tabasco, Campeche, Yucatán y Quintana Roo.

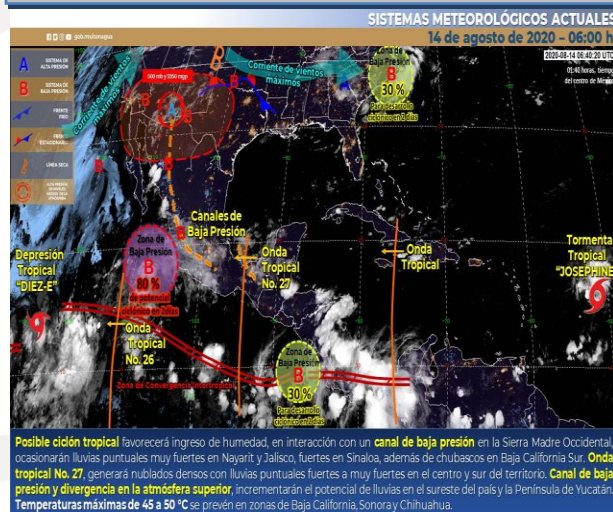
Pronostico de Temperaturas Máximas:

Temperaturas máximas de 35°C a 40°C: Durango, Sinaloa, Nayarit, Oaxaca, Tabasco y Quintana Roo.

Pronostico en región Mesa Central:

Cielo parcialmente nublado por la mañana, con incremento de nublados hacia la tarde y lluvias puntuales fuertes en Tlaxcala y Puebla, **intervalos de chubascos en Morelos** e Hidalgo, así como lluvias aisladas en Guanajuato y Querétaro; todas con descargas eléctricas y posible caída de granizo. Ambiente caluroso y viento de componente este de 15 a 30 km/h con rachas de 40 km/h en zonas de tormenta.

IMAGEN DE SATELITE



SERVICIOS
DE SALUD



<http://ssm.gob.mx>



Servicios de Salud Morelos



@MorelosSalud

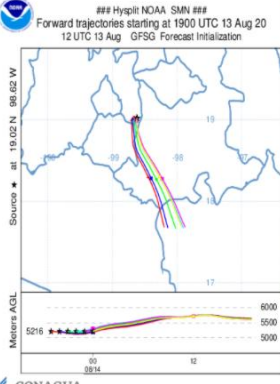
INFORME DE MONITOREO VOLCÁNICO Y SISMOLÓGICO

Fuente: Servicio Sismológico Nacional, UNAM. / Centro nacional de Prevención de Desastres (CENAPRED)

En las últimas 24 horas, mediante los sistemas de monitoreo del volcán Popocatepetl se identificaron **114 exhalaciones**, algunas acompañadas de gases volcánicos y en ocasiones de ligeras cantidades de ceniza. Adicionalmente se registraron **116 minutos de tremor de baja amplitud y 2 sismos volcanotectónicos** registrados ayer a las 12:49 h y 17:17 h con magnitud calculada de 1.5 y 2.0, respectivamente.

NIVEL DE ALERTA	SEMAFORO	AMARILLO-FASE 2
	Incremento de actividad: <ul style="list-style-type: none"> Pluma de vapor de agua y gas Ligera caída de ceniza en áreas cercanas Caída de fragmentos incandescentes Crecimiento y destrucción de domos de lava Posibilidad de flujos piroclásticos por explosiones Flujos de lodo o escombros de corto alcance 	

RECOMENDACIONES PARA LA FASE AMARILLO FASE 2
<ol style="list-style-type: none"> Continuar con el radio de seguridad de 12 km, por lo que la permanencia en esa área no está permitida. Controlar el tránsito entre Santiago Xalitlintla y San Pedro Nexapa, vía Paso de Cortés. A las autoridades de Protección Civil, mantener sus procedimientos preventivos, de acuerdo con sus planes operativos. A la población se le recomienda elevar la atención a los avisos de las autoridades de su localidad y se exhorta a no acercarse al volcán, y mucho menos al cráter. Mantenerse fuera de cañadas ante posibles flujos de lodo, principalmente en temporada de lluvias.

PRONOSTICO DE CAIDA DE CENIZA
 <p>En caso de una exhalación de ceniza volcánica, el pronóstico de trayectoria sería hacia el oeste y curvando hasta el sur-sureste de la posible exhalación. Iniciando su trayectoria en la zona oeste y suroeste del estado de Puebla; zona sureste del Estado de México; zona noreste del estado de Morelos.</p>

ÚLTIMO SISMO	
ÚLTIMO SISMO	SISMOS RECIENTES
TIEMPO DEL CENTRO DE MÉXICO FECHA: 2020-08-14 HORA: 04:37:41 MAGNITUD: 4.0 EPICENTRO LATITUD: 14.70° LONGITUD: -94.51° LOCALIZACIÓN: 173 KM AL SUROESTE DE TONALA, CHIAPAS PROFUNDIDAD: 6 KM	

MAPA DE LA REPUBLICA MEXICANA
 <p>Servicio Sismológico Nacional UNAM, México. Leaflet © Colaboradores de OpenStreetMap</p>



MORELOS
2018 - 2024



Fecha: 14 de agosto del 2020
Semana Epidemiológica: 33
Área: Coordinación de Vigilancia Epidemiológica, **UIES.**

INFORME DE TEMPERATURAS Y CALIDAD DEL AIRE

Fuente: Comisión Estatal de Agua (CEAGUA)

ICA	CALIDAD DEL AIRE	PROTEJA SU SALUD
0-50	Buena	No se anticipan impactos a la salud cuando la calidad del aire se encuentra en este intervalo.
51-100	Moderada	Las personas extraordinariamente sensitivas deben considerar limitación de los esfuerzos físicos excesivos y prolongados al aire.
101-150	Dañina a la salud de los grupos sensitivos	Los niños adultos activos, y personas con enfermedades respiratorias tales como el asma, deben evitar los esfuerzos físicos excesivos y prolongados al aire.
151-200	Dañina a la salud	Los niños adultos activos, y personas con enfermedades respiratorias tales como el asma, deben evitar los esfuerzos físicos excesivos y prolongados al aire libre; las demás personas, especialmente los niños, deben limitar los esfuerzos excesivos y prolongados al aire libre.
201-300	Muy dañina a la salud	Los niños adultos activos, y personas con enfermedades respiratorias tales como el asma, deben evitar todos los esfuerzos excesivos al aire libre; las demás personas, especialmente los niños, deben limitar los esfuerzos físicos excesivos al aire libre.
300+	Arriesgado	

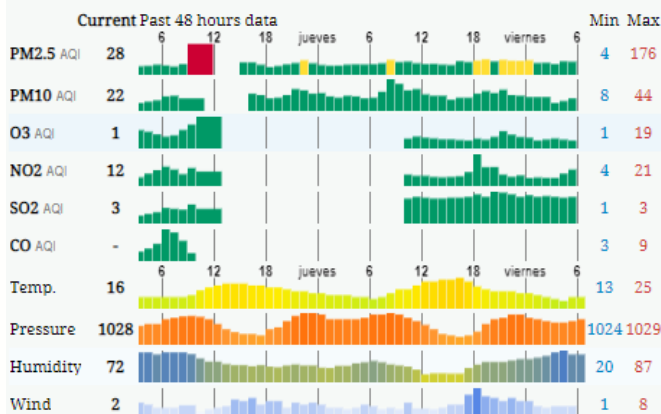
CALIDAD DEL AIRE CUERNAVACA, MORELOS.

Estación de Monitoreo Cuernavaca Centro, Morelos.

44

Bueno

Actualizado el viernes 6:00
Temp.: 15°C



PRONOSTICO DEL TIEMPO EN MORELOS

Municipio	Max	Mín	Municipio	Max	Mín
Amacuzac	32°	18°	Puente de Ixtla	34°	20°
Axochiapan	34°	21°	Temixco	34°	19°
Ayala	32°	19°	Tepalcingo	33°	20°
Cuautla	29°	17°	Tepoztlán	29°	16°
Cuernavaca	30°	16°	Tlaltizapan	29°	18°
Huitzilac	21°	9°	Tlaquiltenango	35°	21°
Jiutepec	32°	18°	Zacatepec	30°	20°
Jojutla	34°	21°	Zacualpan	26°	15°

TEMPERATURAS MAXIMAS Y MINIMAS

Mínimas

Huitzilac	9°
Tetela del Volcán	11°
Ocuituco	12°
Totalapan	13°

Máximas

Tlaquiltenango	35°
Jojutla	34°
Tepalcingo	33°
Ayala	32°



SERVICIOS
DE SALUD



<http://ssm.gob.mx>



Servicios de Salud Morelos



@MorelosSalud

Calle Gustavo Gómez Azcárate No. 205, Col. Lomas de la Selva
C.P. 62270, Cuernavaca, Morelos. Tel.: 318 84 50.

MONITOREO BASADO EN EVENTOS Y ESPII

Fuente: Jurisdicciones Sanitarias del estado de Morelos.

JURISDICCION SANITARIA I:

- SIN EVENTOS EXTRAORDINARIOS.

JURISDICCION SANITARIA II:

- SIN EVENTOS EXTRAORDINARIOS.

JURISDICCION SANITARIA III:

- SIN EVENTOS EXTRAORDINARIOS.

REPORTE DE LLUVIAS.

- Lluvias moderadas acompañadas también de rachas de vientos, aumento de cauces de ríos pero sin llegar a su escala crítica.

Al momento no se tiene reporte de afectaciones relevantes que requieran intervenciones de salud.



SERVICIOS
DE SALUD



<http://ssm.gob.mx>



Servicios de Salud Morelos



@MorelosSalud